

機能紹介（インストール）

- 現在、スマホアプリをインストール済みのユーザは、通常のバージョンアップ方法と同様にアプリ更新をしてください。
- 新たにスマホアプリをインストールされる方は「■アプリのインストール」を参照し、インストールしてください。
- 対応OSは「■ご利用環境」の通りとなります。

■ アプリのインストール

下記からインストール可能です。

- Android : Google Playストア
- iOS : App Store



※「Biz安否確認」で検索すると表示されます。

■ ご利用環境

下記のOSバージョンに対応しております。（2022年8月現在）

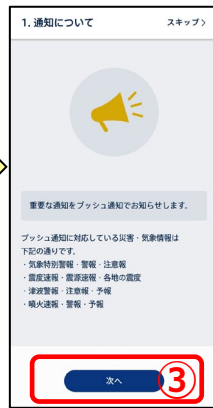

- Android : 6.0~
- iOS : 最新Verから2世代前まで

■ 初期設定手順

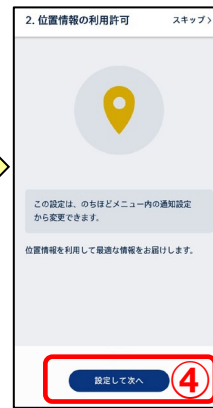
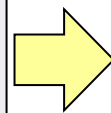
初期設定手順は下記の通りです。既存アプリからのバージョンアップ時に引き継がれる情報はP9「FAQ」を参照ください。登録地域、通知設定（現在地通知含む）は、新たに初回ログイン時の設定を実施してください。



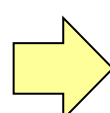
①②ログイン情報を入力



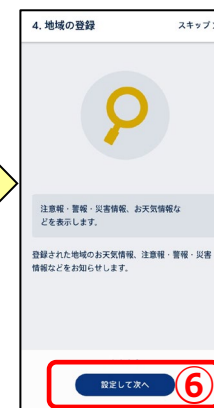
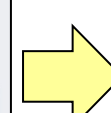
③通知を許可またはスキップ



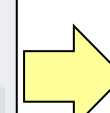
④位置情報を許可またはスキップ



⑤現在地通知を設定またはスキップ



⑥地域を登録またはスキップ



機能紹介（ホーム）

- ホーム画面は、背景色を変化させることで、現在発令されている警報や安否確認/一斉通報を受信している状態であることが一目でわかるようにいたしました。
全国画面、現在地画面、登録地域画面の3つの画面表示パターンがあります。

- 通常状態：

現在地画面、登録地域画面では、その場所の天気/気温情報と、背景として天気の状態がわかる画像で表示されます。

- 赤色背景状態：

気象警報・特別警報、および地震情報、津波情報、噴火速報、台風情報発表時はこの背景表示となります。

※全国画面は、気象警報・特別警報でも通常状態の表示になります。

- 紫色背景状態：

安否確認依頼・一斉通報が通知されている時は、この背景色表示となります。

- ホーム画面で表示される通知メッセージは下記の通りとなります。

- 本サービスからの通知（安否確認、一斉通報、家族状況確認の更新（※）、家族承認依頼（※））※家族オプションのご契約がある場合のみ

- 地震情報、津波情報（解除含む）、火山情報、台風情報
- 気象警報・注意報（注意報、警報、特別警報（解除含む））
※全国画面は、気象警報・注意報は表示されません。

通常状態



機能紹介（機能メニュー）

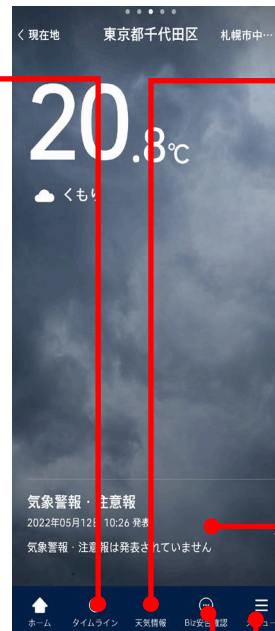
・タイムライン

ホーム画面下部の「タイムライン」メニューをタップすることで、気象庁が発表する警報・注意報等の気象・災害情報、および本サービスからの通知をタイムラインで確認することができます。



・天気情報

ホーム画面下部の「天気情報」メニューをタップすることで、全国、および現在地、登録地域の天気情報を確認することができます。



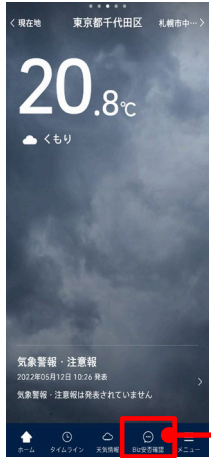
・ Biz安否確認へ

・ 防災・気象情報へ

・ メニューへ

機能紹介（Biz安否確認サイトへのアクセス・安否回答）

■ Biz安否確認サイトへのアクセス



・ Biz安否確認のWebサイトがスマートフォンアプリ内で表示されるよう改善しました。

ホーム画面下部の「Biz安否確認」メニューをタップすることで、Biz安否確認のWebサイトへアクセスできます。

ユーザのご利用権限、ご契約の団体の設定により表示されるメニューが異なります。

管理者の画面（例）



一般ユーザの画面（例）



■ 安否確認/一斉通報への回答

・ 安否確認（または一斉通報）が発報されるとスマホにPush通知され、通知バーやウィジェット、アプリのドット表示等視覚的にすぐ気づくよう表示を増やしました。

①の表示をタップすると、アプリが起動し、プッシュ通知画面がポップアップされますので、「開く」をタップし（②）、1アクションで即座に安否確認/一斉通報の回答画面へ遷移できます（③、④）。



機能紹介（防災・気象情報）

- 外部のWebサイトを表示するのではなく、ホーム画面やタイムラインから、各種の防災・気象情報をアプリ内で、ビジュアルな地図上での表示により、的確にわかりやすく確認することができるようになりました。



地震情報

各地の震度情報
2019年08月04日 19:28 発表

最大震度 **5弱** マグニチュード **6.4**

震源地 **福島県沖**
発生時刻 **4日 19:23 頃** 深さ **約50km**

津波情報
津波心配なし

この地震による津波の心配はありません。この地震について、緊急地震速報を発生しています。

震度5+ [宮城県]
[岩手県]
[福島県]
[茨城県]

震度4 [宮城県]
[岩手県]
[福島県]
[茨城県]

震度3 [宮城県]
[岩手県]
[福島県]
[茨城県]

震度2 [宮城県]
[岩手県]
[福島県]
[茨城県]

震度1 [宮城県]
[岩手県]
[福島県]
[茨城県]

津波心配なし

津波情報

大津波警報 (巨大・訓練)

津波情報
2018年11月22日 13:08 発表

これは訓練です
東日本大震災クラスの津波が来ると想定されています。津波警報を発生しました。ただちに避難してください。

震源地 **千葉県東方沖**
発生時刻 **22日 13:05 頃** マグニチュード **8超**

津波情報
到達予想時刻は、予報区のみで最も早く津波が到達する時刻です。場所によっては、この時刻よりもかなり遅れて津波が襲ってくる可能性があります。

各地の津波情報

大津波警報	到達時刻
岩手県	巨大 13:50頃
宮城県	巨大 13:50頃
福島県	巨大 13:30頃
茨城県	到達中
千葉県九十九里・外房	巨大 到達中
千葉県内房	巨大 到達中
伊豆諸島	到達中
相模湾・三浦半島	巨大 到達中
静岡県	巨大 到達中

火山情報

阿蘇山 噴火速報

2015年09月14日 09:50 発表

阿蘇山で、平成27年9月14日09時49分頃、噴火が発生しました。

対象市町村
[熊本県] 阿蘇市 高森町 南阿蘇村

阿蘇山 火山の状況に関する解説情報 (臨時)

2022年05月02日 14:00 発表

台風情報

台風19号

2019年10月12日 03:50 発表

台風19号 (ハギビス) は、八丈島の南西約350kmを1時間に20キロの速さで北に進んでいるとみられます。

12日 午前4時 実況

中心気圧 **935hPa** 最大風速 **45m/s**

中心位置 **八丈島の南西約350km**

移動速度 最大瞬間風速 移動方向

気象警報・注意報

新潟県南魚沼市

2022年05月12日 09:22 発表

融雪 乾燥 なだれ

南魚沼市では、12日まで空気の乾燥した状態が続くため火の取り扱いに、13日昼前まで融雪による土砂災害に、14日までなだれに注意してください。

機能紹介（ウィジェット）

- アプリを立ち上げなくとも気象警報や安否確認/一斉通報に気づく仕組みとして、ウィジェットが利用できるようになりました。
- ウィジェットは3×2、5×2の2パターンが選択可能です。
- その時の状態によってヘッダの表示色が変わり、緊急度の高い災害の発生や安否確認/一斉通報の受信を視覚的に即座に把握することができます。
- ウィジェットの設置方法は、Biz安否のマニュアルおよび各OSのサポートページを参照ください。
 - 通常（青色）状態
 - 赤色状態：
気象注意報以上、および地震情報、津波情報、噴火速報、台風情報
発表時はこのヘッダ色となります。
 - 紫色状態：
安否確認依頼・一斉通報が通知されている時は、この背景色表示となります。

3×2（通常）



3×2（赤色）



5×2（紫色）



機能紹介（メニュー）

- メニューからパスコード設定などのBiz安否の利用に関する設定管理やJ-anpiなどの安否登録・検索や家族への連絡、その他各種の動作設定とお知らせ、マニュアルなども確認できます。
- 家族への連絡はこちらのメニューから利用できます。

家族への連絡：
J-anpiへの登録・検索や事前にメールの宛先などを登録しておくことができます



ホーム画面やタイムラインで表示する地域の登録、変更ができます

各種動作のON/OFFや通知/位置情報の許可設定、ウィジェットの設定変更が行えます

パスコードの設定や登録済み端末の管理が行えます

